



Axe Oyonnax – Lajoux

à VTT et à pied

par Viry, Les Bouchoux, Les Moussières

Les quatre étapes en un clin d'œil

Étape 1 : jeudi 26 mai d'Oyonnax à Viry, à VTT ou à pied

- par la Basse Bienne : Dortan (histoire), l'église de Lavancia, l'octroi Jeurre, Vaux-les-Saint-Claude, Rogna à VTT, 38 km dénivel. 800 m, **moyen**, (retour en VTT)

OU

- par la Sarsouille, Bois de Belmont (points de vue), Sous les Mousses (site sonore), combe du lac de Viry, à pied, 13 km, dénivel. 700 m, **moyen**

Étape 2 : vendredi 27 mai de Rogna aux Bouchoux, à pied

Par la Vignette, la Cascade de Vulvoz, la Perrine, Choux, le Cuchet, la Serra 13km, dénivel. 650 m, **moyen**

Étape 3 : samedi 28 mai, des Bouchoux aux Moussières, à pied

(Bus à 8h42 aux Moussières pour rejoindre les Bouchoux à 9 h)

Par la Croix des Couloirs, la Pesse (fromagerie modèle...), l'Embossieux, la Grande Molune 16 km (dénivel. 500 m, **moyen**)

Étape 4 : dimanche 29 mai des Moussières à Lajoux, à pied

par Les Rasses, Laisia, la Vie Neuve des Molunes, Les Platières, le Manon (espace géologique)..., 13 km (dénivel. 350 m, **moyen**).



1 – Oyonnax à Viry

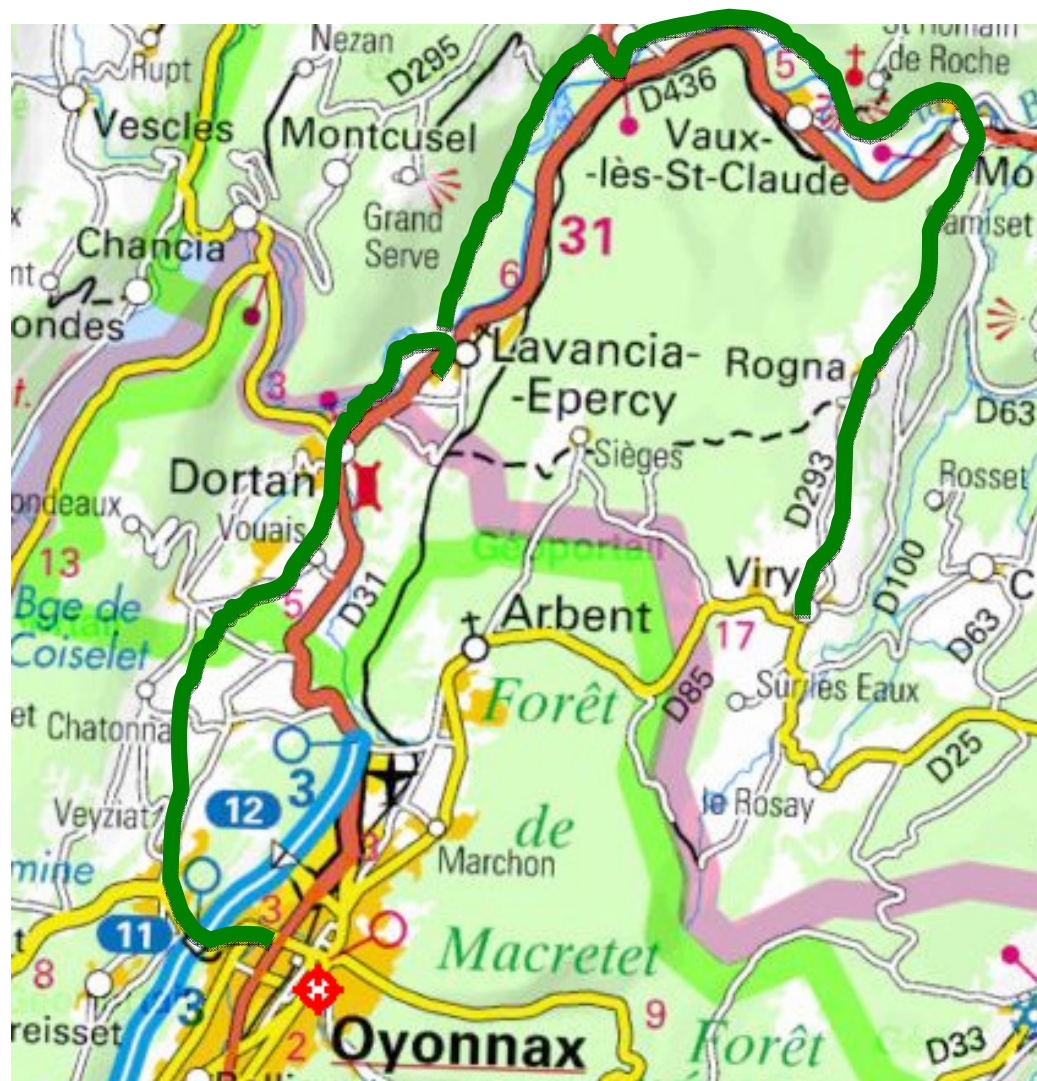
Jeudi 26 mai

35 km à VTT (dont retour à Oyonnax)

(déniv. 800 m, *moyen à difficile*)

- 8 h 00 : Accueil, Centre culturel Aragon à Oyonnax
 - 9 H 00 : Départ
 - Veyziat, Bouvent, Vouais (chapelle)
 - Dortan (accueil, historique commune)
 - Lavancia-Épercy (église en bois)
 - Bord de Bienne, cascade de Douvre,
 - Jeurre (octroi...)
 - Vaux-les-Saint-Claude
 - Pique nique tiré du sac
 - Molinges
 - Rogna
 - Arrivée à Viry vers 16 h 00 (accueil,...)

Retour en VTT à Oyonnax (Ça descend ! sur 8 km)



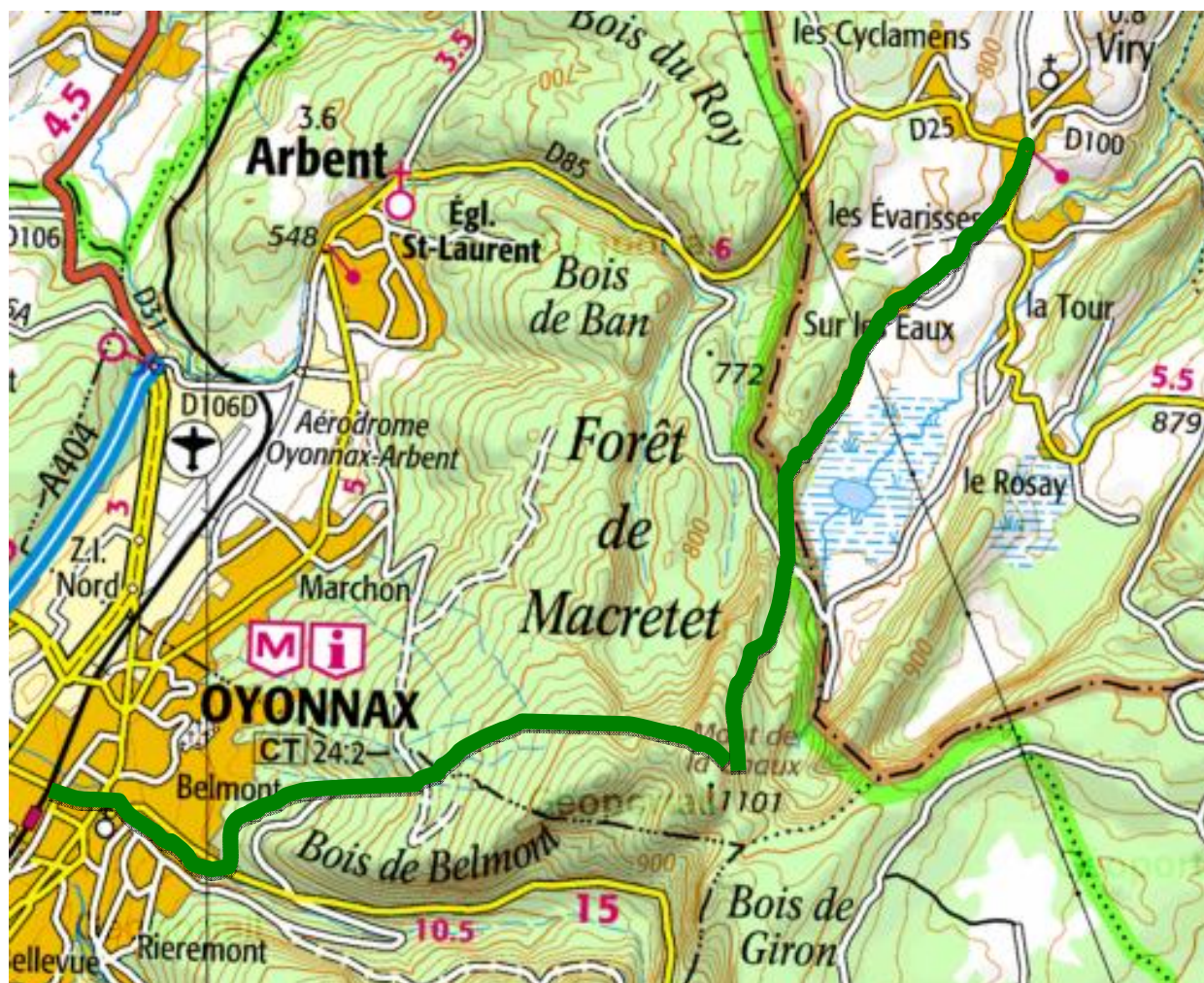
1.1 – Oyonnax à Viry

Jeudi 26 mai

*13 km à pied (déniv. 700 m, **moyen**,
avec les Sentiers Dortanais*

- 8 h 00 : Accueil, Centre culturel Aragon à Oyonnax
 - o 9 h 00 : Départ
 - o la Sarsouille (sentier de découverte)
 - o Bois de Belmont (points de vue...)
 - o Pique nique tiré du sac
 - o Lac de Viry
 - o Ruisseau du Longviry
 - o Arrivée à Viry vers 16 h 00 (accueil,...)

Retour en bus à Oyonnax vers 17 h 00



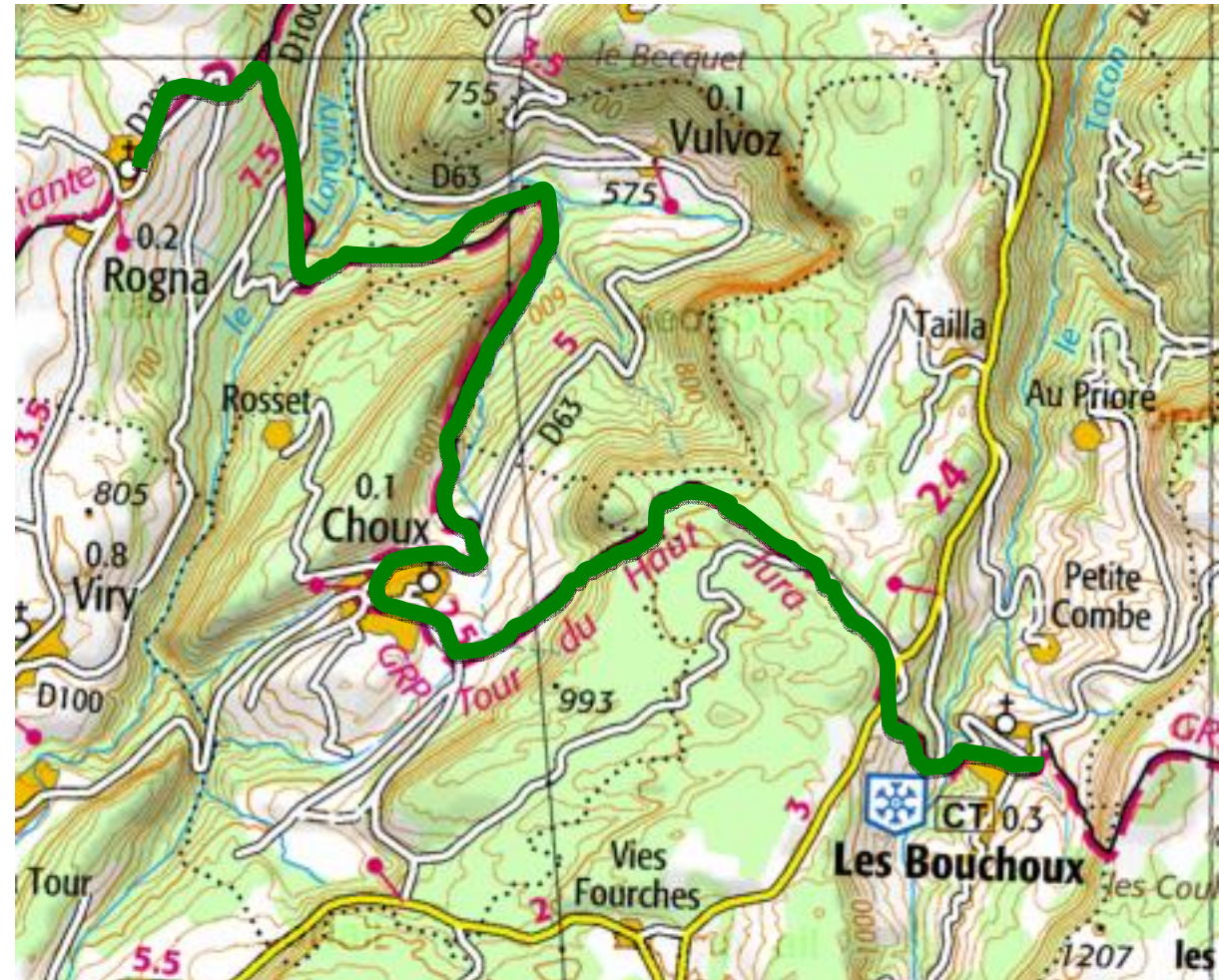
2 – Rogna aux Bouchoux

Vendredi 27 mai

*13 km à pied, déniv. 650 m, **moyen**,*

- 8 h 00 : Accueil, mairie de Rogna
 - 9 h 00 : Départ
 - La Vignette
 - Cascade du Moulin de Vulvoz (gîte panda...)
 - La Perrine
 - Choux (accueil)
 - Pique nique tiré du sac
 - Le Cuchet (belvédère, particularités forestière, ...)
 - La Serra, la Madone (point de vue, point d'ouïe, géologie, projet...)
 - Arrivée aux Bouchoux vers 17 h 00 (accueil,...)

Retour en bus à Rogna vers 18 h 00



3 – des Bouchoux aux Moussières

Samedi 28 mai

16 km à pied, dénivel. 500 m, *moyen*,

Bus Jura Go à 8h30 aux Moussières pour rejoindre
le départ de la randonnée aux Bouchoux à 9 h 03

- 8 h 30 : Accueil, place des Moussières
 - o Transfert en bus Jura Go aux Bouchoux
- 9 h : Départ des Bouchoux
 - o Croix des Couloirs, (point de vue)
 - o la Pesse (fromagerie modèle, ...),
 - o Pique nique tiré du sac
 - o L'Embossieux (Élevage de bisons)
 - o L'Embouteilleux (exploit tourbières ?,
vallée sèche et canyon)
 - o la Grande Molune
 - o Arrivée aux Moussières vers 17 h 00
(accueil, Maison des Fromages...)



4 –Moussières à Lajoux

Dimanche 29 mai

*13 km à pied, dénivel. 350 m, **moyen**,*

- 8 h 00 : Accueil, aux Moussières
- 9 h 00 : Départ
 - o Le Bief, les Rasses
 - o Bas de Laisia (géologie)
 - o La Vie Neuve des Molunes
 - o Cariche, les Platières (Rencontre avec un agriculteur)
 - o Pique nique tiré du sac
 - o Le Manon (espace géologique des Amis du Haut-Jura)
 - o Arrivée à 15h30 à Lajoux (accueil, animation...)

**Départ vers 18 h 00 pour retour en bus aux
Moussières – La Pesse - Les Bouchoux – Rogna –
Oyonnax.**

