



Axe Pays de Gex – Lajoux

à vélo, vélo électrique, à pied

par Fort l'Écluse, Ferney-Voltaire, Divonne-les-Bains, Gex

Les quatre étapes en un clin d'œil

Étape 1 : jeudi 26 mai de Fort l'Écluse à Ferney-Voltaire, à VTC ou vélo électrique du Parc (sur réservation)

Par Collonges, Écorans, Farges, Verger Tiocan, Saint-Genis, l'Allondon, Echenevex...

38 km, (déniv. 450 m, *moyen*)

Étape 2 : vendredi 27 mai, de Ferney à Divonne, à pied

Par les rives de la Versoix, Grilly...

15 km (déniv. 100 m, *facile*)

Étape 3 : samedi 28 mai, de Divonne à Gex, à pied

De Divonne par le Mont Mourex, Vesancy, la chapelle de Ryamont, les bas monts, rencontre avec un cultivateur de lentilles...

15 km, (déniv. 600 m, *moyen*)

- ou avec les Amis de Narderans (journée Montagne)

De Thoiry, montée au chalet de Narderans (accueil, cotelettes...)

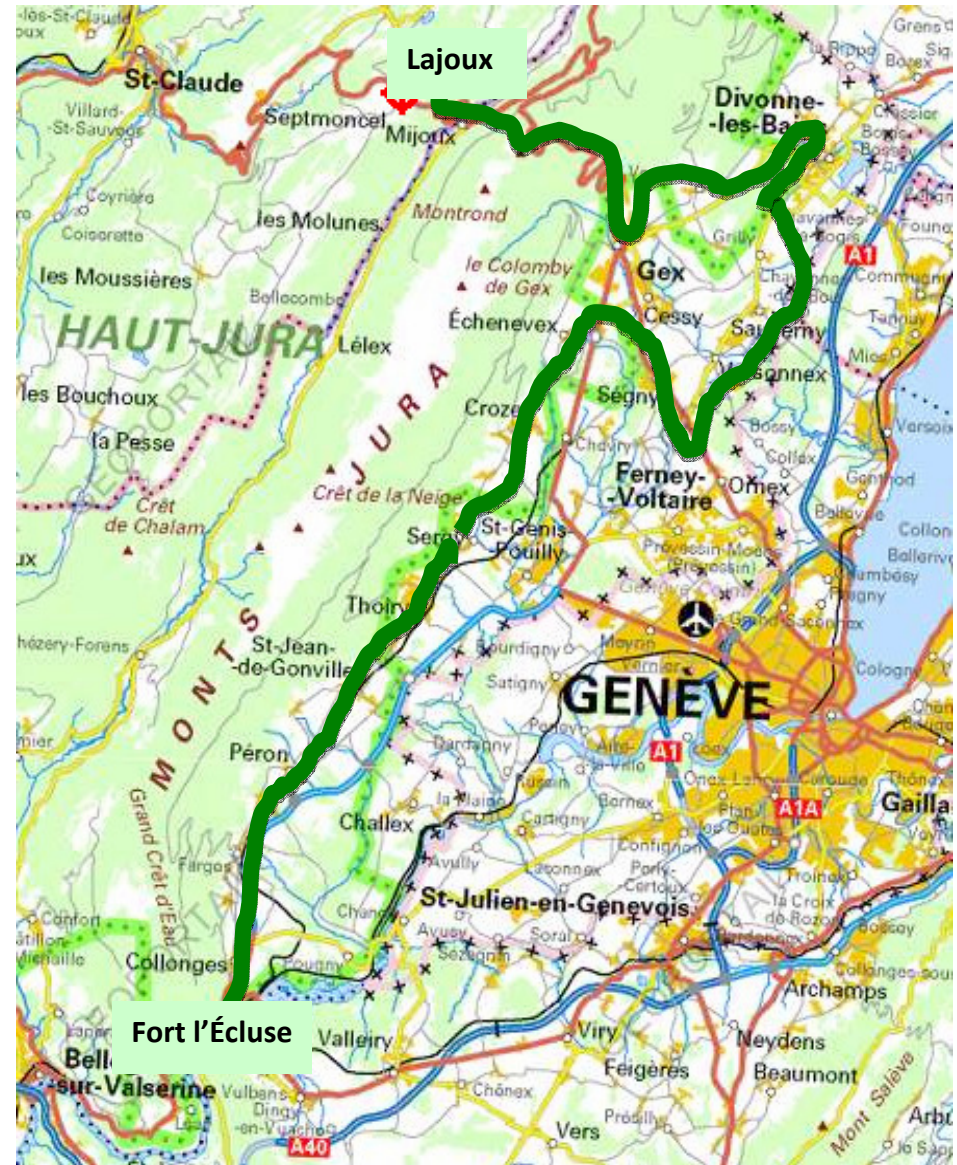
Sportif

Étape 4 : dimanche 29 mai de Gex à Lajoux, à pied

- Du col de la Faucille par Mijoux, Trécombe...

10 km (déniv. 250 m, *moyen*)

Retour en bus



1 – Fort l'Écluse à Ferney-Voltaire

38 km à VTC ou à vélo électrique du Parc (sur réservation),
(déniv. 450 m, difficulté : moyenne en VTC, facile à vélo électrique)

- 8 h 00, Accueil, à Fort l'Écluse
 - o Présentation du Fort – « Petit déjeuner » offert par Léaz
- 9 h 00 : Départ
 - o Collonges – Arrêt à Écorans (accueil à la fontaine)
 - o Via Farges, Peron
 - o Peron – Arrêt au Verger Tiocan (accueil, présentation, visite)
- 12h00 : Pique nique tiré du sac à Thoiry – (ferme-auberge à confirmer) et point sur les milieux naturels et la gestion des bas monts par la Réserve Naturelle
 - o Via Sergy
 - o Crozet – Accueil par la mairie sur la place du village
 - o Echenevex - sources de l'Allondon : découverte du sentier interprété puis accueil salle de la Chenaille
- Arrivée à Ferney-Voltaire vers 17h30 (accueil dans la Grand'rue)

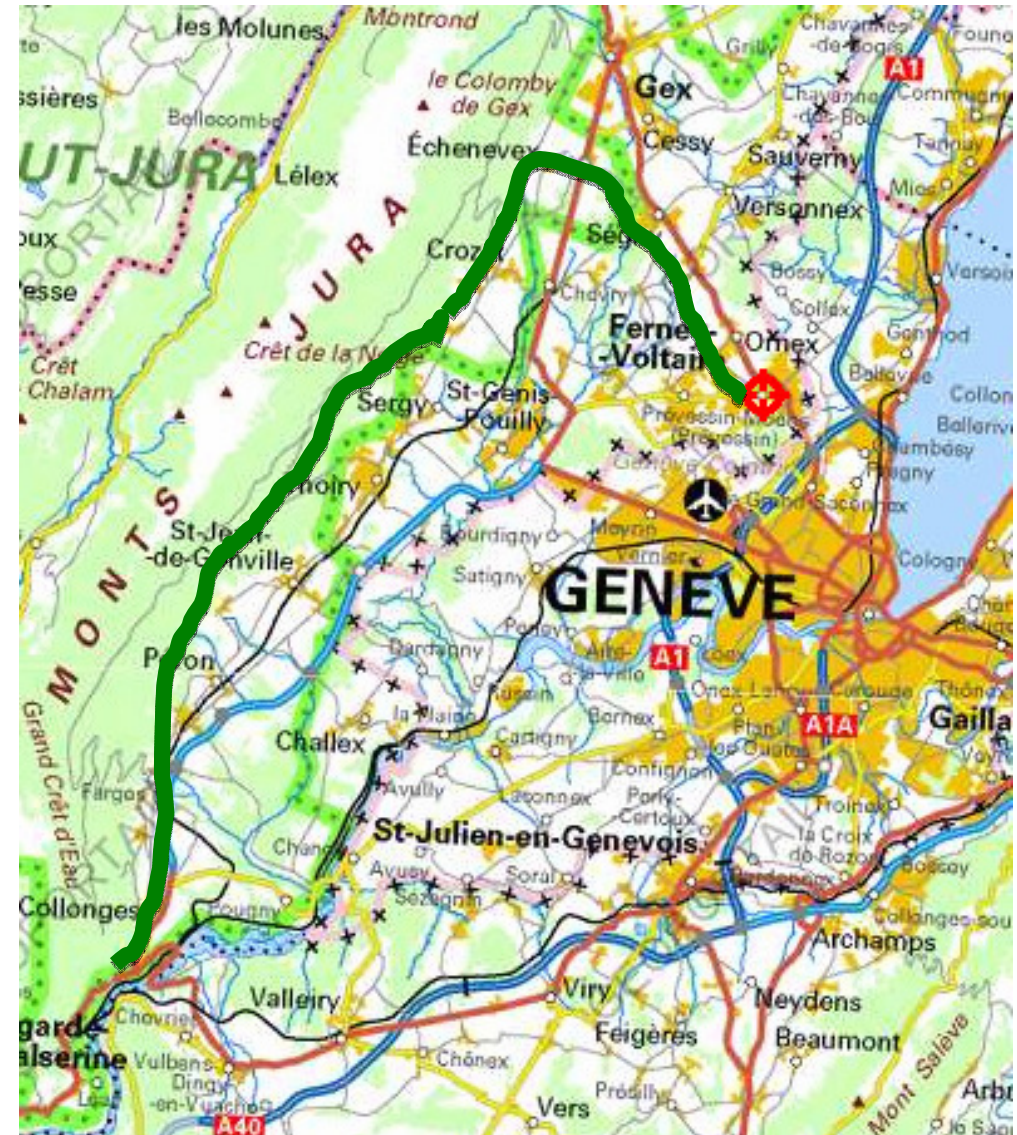
Retour en bus à 18 h 30 pour Fort l'Écluse

Enadrement :

Anne-Lise MONNET – chargée de mission Paysage-Urbanisme

Martine DURAFFOURG – Comptabilité-Gestion du personnel

Anne-Sophie VINCENT – Chef du service Gestion des milieux naturels



2 – Ferney-Voltaire à Divonne-les-Bains

15 km à pied (déniv. 100 m, difficulté : *facile*)

- 9 h 00 - **Ferney Voltaire** – Accueil, petit déjeuner Sous les cèdres au pied de l'hôtel de ville
- 10 h 00 : **Départ**
 - o Lycée International
 - o Rives de la Versoix (Suisse) – découverte de la rivière, son patrimoine naturel et problématique des continuités écologiques (CREN de Rhône-Alpes)
 - o Via Grilly
 - o Pique nique tiré du sac
- 16h00 : **arrivée à Divonne les bains** – accueil à l'Esplanade du Lac en présence d'associations locales, découvertes des dessins originaux du livret patrimoine réalisé par le Parc

Retour en bus vers 18 h 00 pour Ferney-Voltaire



3 –Divonne-les-Bains à Gex

15 km à pied (déniv. 600 m, difficulté : moyen)

- 8 h 30, Accueil, à Divonne, petit déjeuner à la mairie
- 9 h 00 : Départ
 - o Mont Mussy, Mont Mourex (découverte du site, table d'orientation, patrimoine naturel en présence des associations Orilan (à confirmer) et Connaissance de la Flore du Jura)
 - o Vesancy vers 12h (accueil mairie, présentation château et patrimoine de Vesancy)
- 12h30 : Pique nique tiré du sac sur les bas monts de Vesancy
 - o Chapelle de Ryamont, Bas Monts de Vesancy (découverte de la faune et la flore des pelouses sèches avec la Réserve Naturelle de la Haute-Chaine et la Connaissance de la Flore du Jura)
 - o Gex
 - Découverte des Jardins communaux (à confirmer)
 - Rencontre avec un cultivateur de lentilles bio, membre du Réseau des producteurs du Parc
 - Visite du Musée des sapeurs pompiers
- 17h00 : Arrivée au camping de Gex (accueil de la mairie)

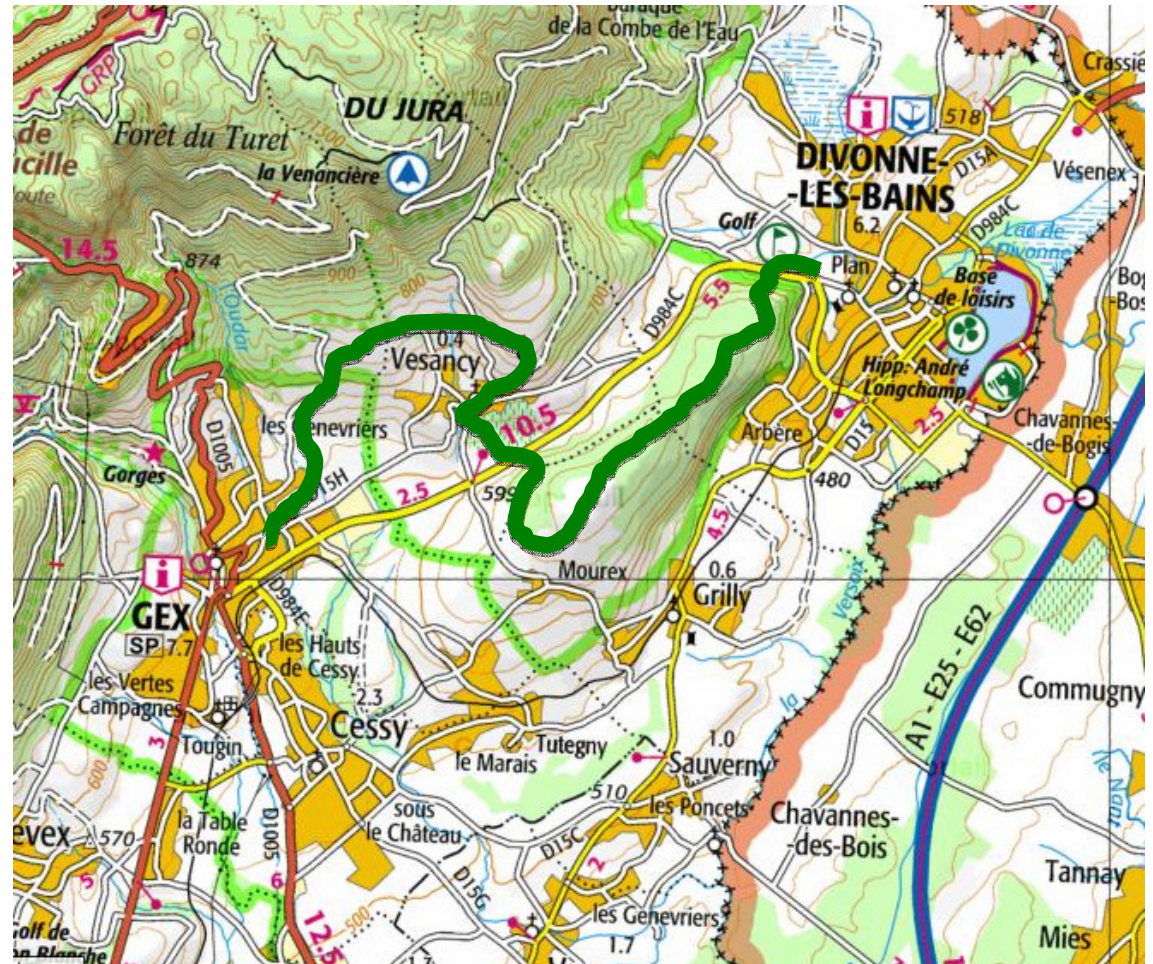
Retour en bus TER à 17 h 45 ou à 18 h 45 pour Divonne

OU

Journée Montagne avec les Amis de Nardérons

Au départ de Thoiry ou du parking du Tiocan,...

Organisé par les Amis de Nardérons : claudette.patron@wanadoo.fr



4 – Col de la Faucille à Lajoux

- 9h00, Accueil au col de la Faucille, pied du télécombi, 10 km, (déniv. 250 m, moyen)
- 9h30 : Départ
 - o Découverte de la Réserve naturelle de la Haute-Chaîne
 - o Via la route de la Vieille Faucille
 - o 12h00 : Mijoux : accueil et découverte des fresques murales du village
- 12h30 : pique nique tiré du sac sur les bords de la Valserine
 - o Visite d'un herboriste (à confirmer)
 - o Remontée vers Lajoux avec (selon l'heure) un détour par La Chatelaine, dans le Massacre sur un parcours audiovidéoguidé)
- Arrivée à Lajoux vers 15h30

Retour en bus vers 18h00 pour Col de la Faucille – Divonne-les-Bains – Ferney-Voltaire – Fort l'Écluse.

