













Extrait de lot réalisé après assemblage des éléments transmis par les divers intervenants. Toute information relative à un élément situé en dehors du lot objet du présent extrait ne saurait engager le vendeur.

Echelle : 1/200

Mars 2012



LEGENDE

-  **Bordure P1**
-  **Coffret ERDF-GRDF**
-  **Regard France Télécom**
-  **Arrivée AEP (Pe en attente)**
-  **Regard eaux pluviales (réseau principal)**
-  **Dispositif branchement eaux pluviales**
-  **Regard eaux usées**
-  **Regard commun AEP lots E2 à H2**
-  **Cotation lot**
-  **Altitude projet**
-  **Servitude d'implantation des dispositifs de rétention des eaux pluviales**
-  **Limite cadastrale**

-Emplacement et altimétrie projet susceptibles d'être adaptés en cours de travaux. La localisation réelle des ouvrages devra être vérifiée par l'acquéreur sur le terrain après travaux.  
-Les cotes altimétriques indiquées peuvent varier avec une tolérance de + ou - 10 cm.

Commune de  
**Couternon**

**"Les jardins de Couternon"**

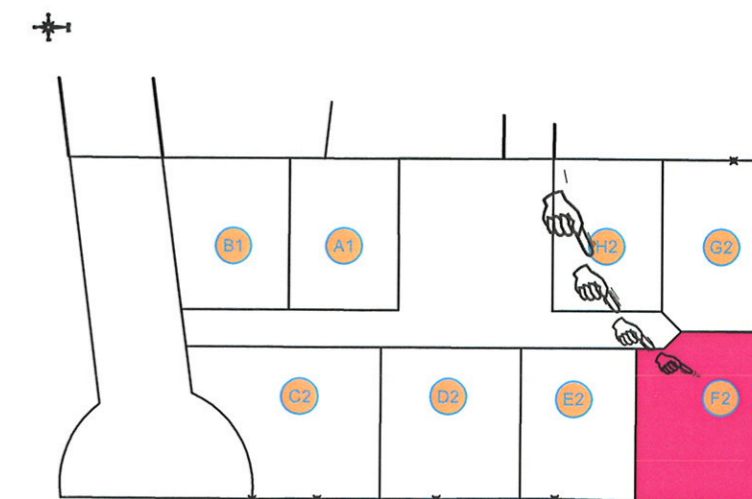
**Lot F2**

**5, impasse Arthur Rimbaud**

|                         |                          |
|-------------------------|--------------------------|
| <b>SECTION ZL N°325</b> | <b>520 m<sup>2</sup></b> |
| <b>SECTION ZL N°332</b> | <b>62 m<sup>2</sup></b>  |

**Situation du lot**

(Plan sans échelle)



**Bureau  
d'Aménagement  
Foncier  
et d'Urbanisme**

10 Rond Point de la Nation - 21000 DIJON - Tel: 03.80.73.40.60 - FAX: 03.80.73.37.72  
e-mail: bafu@wanadoo.fr